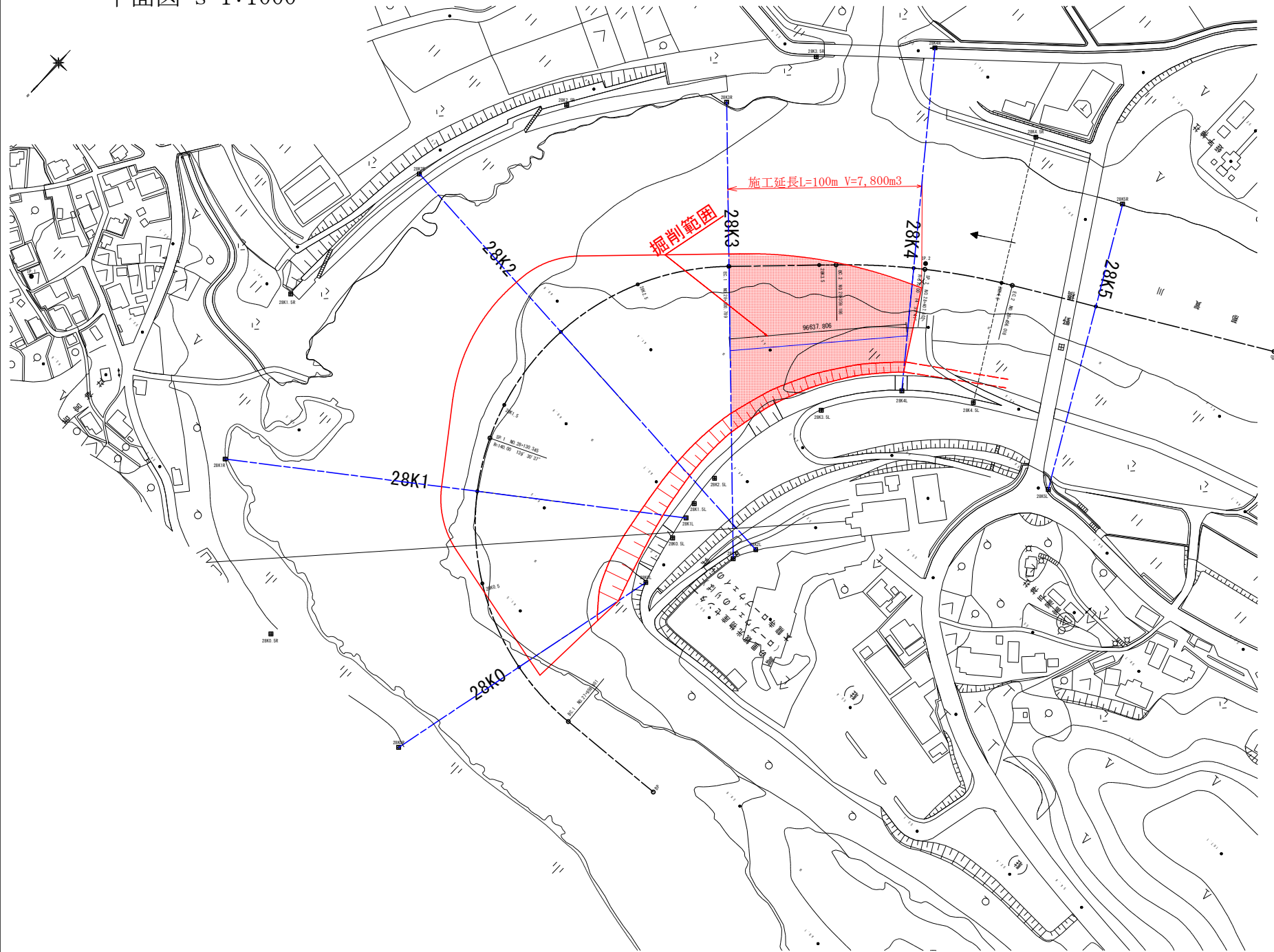


平面図 s=1:1000

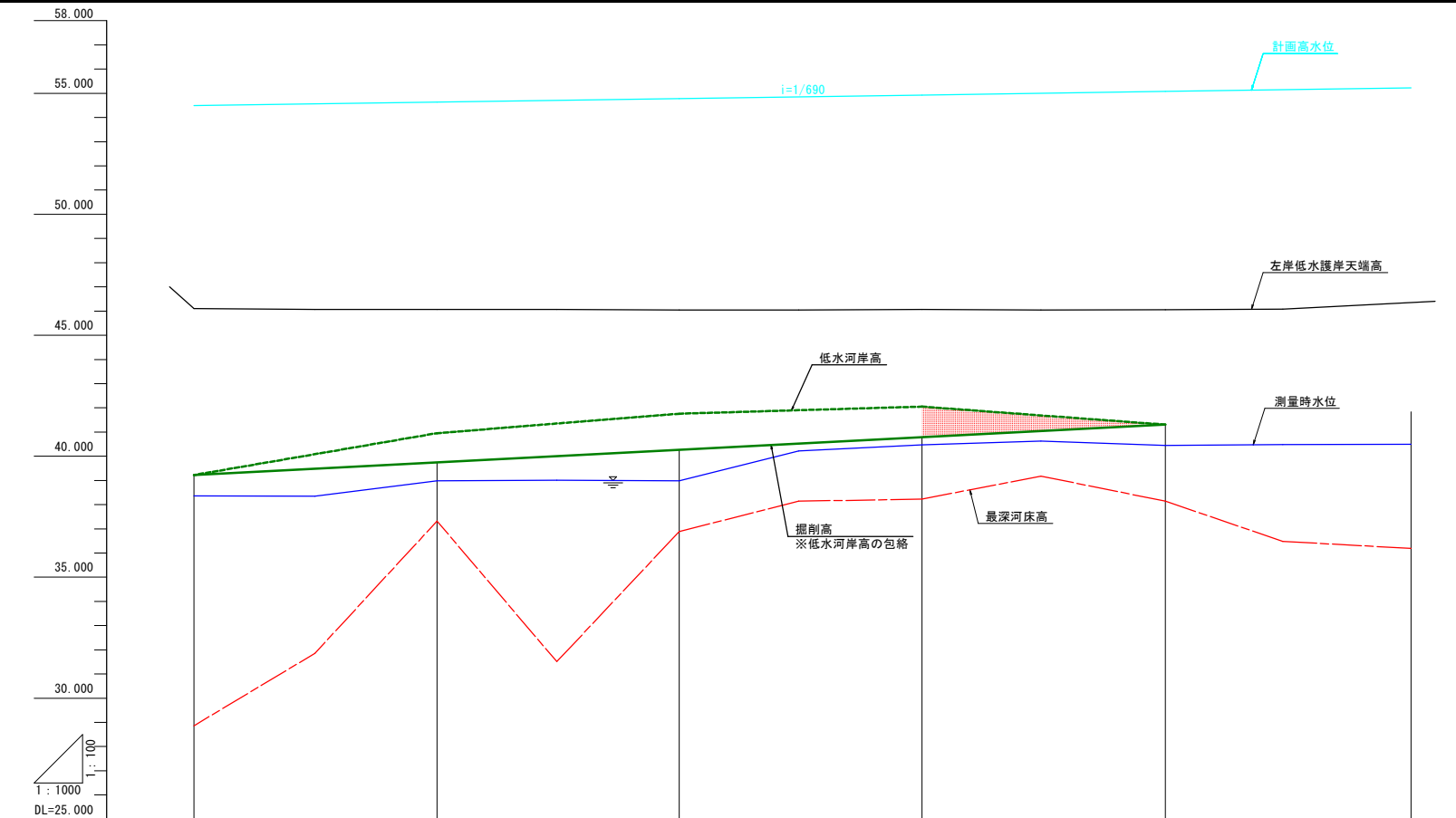


当初図面

工事名	R2期土 那賀川他 那賀・和食郷地 河川工事		
路線名称	那賀川他		
工事箇所	那賀郡那賀町和食郷他		
図面名	平面図		
縮尺	S=1:1000	図面番号	1/7
会社名			
事業者名	徳島県南部総合振興局 土木部第2課<河川>		

縦断面図

縦 S=1:100
横 S=1:1000



勾配											
盛土											
切土											
計画高											
計画高水位	54.426	54.426	54.426	54.426	54.426	54.426	54.426	54.426	54.426	54.426	54.426
計算水位	53.799	53.799	54.000	54.000	53.800	53.800	53.800	53.800	53.800	53.800	53.800
左岸護岸天端高	46.000	46.000	46.000	46.000	46.000	46.000	46.000	46.000	46.000	46.000	46.000
地盤高	35.000	40.200	40.300	40.300	41.000	40.300	41.100	41.200	40.000	40.100	40.200
追加距離	0.000	50.000	100.000	100.000	200.000	200.000	200.000	200.000	400.000	400.000	500.000
単距離	0.000	50.000	50.000	48.461	50.000	50.543	49.467	50.000	49.000	51.465	48.000
測点	2880	2890	2900	2910	2920	2930	2940	2950	2960	2970	2980
曲線	<p style="text-align: center;"> <small> IP 1 Ia:139° 30' 37" R:140.000 S1:340.888 S2:379.599 SL:264.585 </small> </p> <p style="text-align: center;"> <small> IP 2 Ia:14° 59' 41" R:370.000 S1:36.832 S2:3.190 SL:48.684 </small> </p>										

当初図面

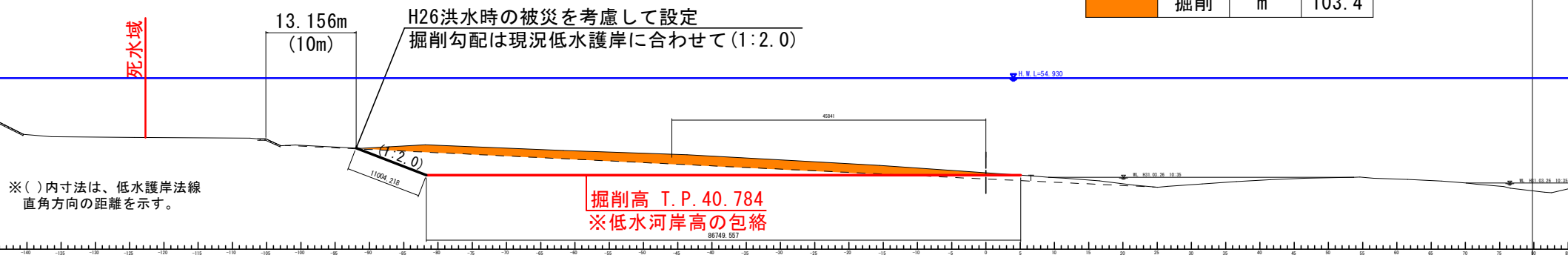
工事名	R2那土 那賀川他 那賀・和食郷他 河川工事		
路線名称	那賀川他		
工事箇所	那賀郡那賀町和食郷他		
図面名	縦断面図		
縮尺	V=1:100 H=1:1000	図面番号	2/7
会社名			
事業者名	徳島県南部総合振興局 土木部建設課		

平成30年度 河川横断面図
平成31年3月測量

28K3

GH=41.130
FH=

凡例	細別	単位	数量
	掘削	m ²	103.4

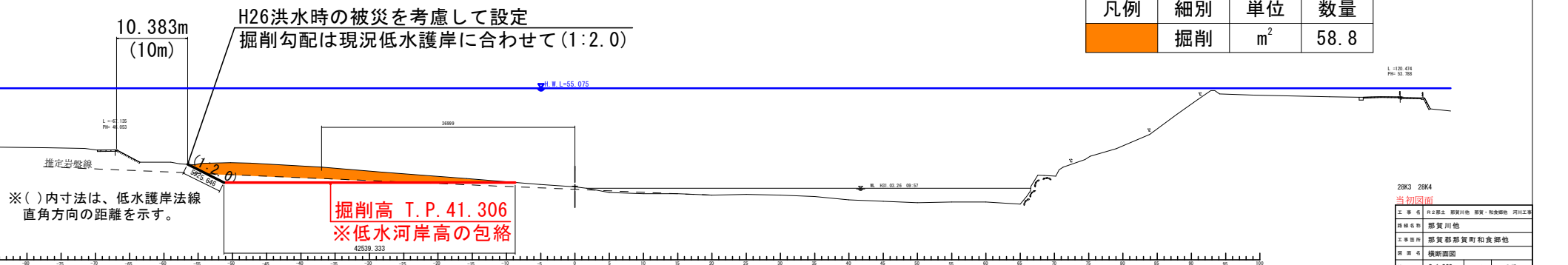


平成30年度 河川横断面図
平成31年3月測量

28K4

GH=40.674
FH=

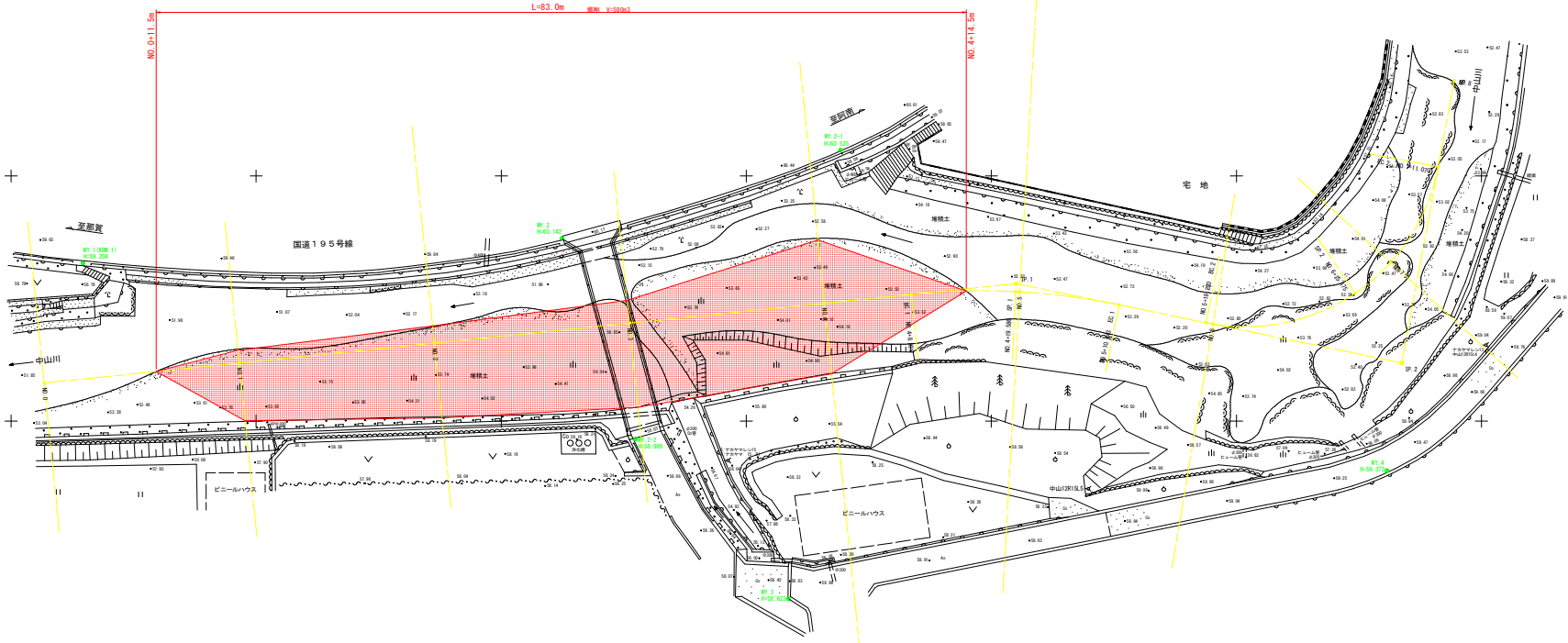
凡例	細別	単位	数量
	掘削	m ²	58.8



28K3 28K4
当初図面

工事名	第2期土 那賀川他 那賀・和良那川 河川工事
河川名称	那賀川他
工事箇所	那賀郡那賀町和良那川
断面名称	横断面図
縮尺	S=1:200 図面番号 3/7
図名	
図面番号	

平面図 S=1:250



L=83.0m 幅員 1:250m

NO. 0+11.5m

NO. 4+14.5m

点名	X座標	Y座標	標高
NO. 0	95263.886	93728.377	
SP. 1	95364.021	93877.029	
LP. 2	95355.940	93866.452	
LP. 2	95384.795	93872.223	
NO. 1	95265.919	93748.713	
NO. 2	95271.963	93768.170	
NO. 3	95265.987	93788.065	
NO. 4	95262.021	93801.862	
EC. 1	95282.929	93818.844	
SP. 1	95263.930	93877.488	
NO. 5	95263.111	93877.901	
EC. 1	95261.990	93838.060	
EC. 2	95260.041	93846.902	
NO. 6	95269.909	93847.010	
SP. 2	95263.027	93862.909	
NO. 7	95265.184	93885.731	
EC. 2	95275.974	93870.580	
NO. 8	95284.791	93872.223	

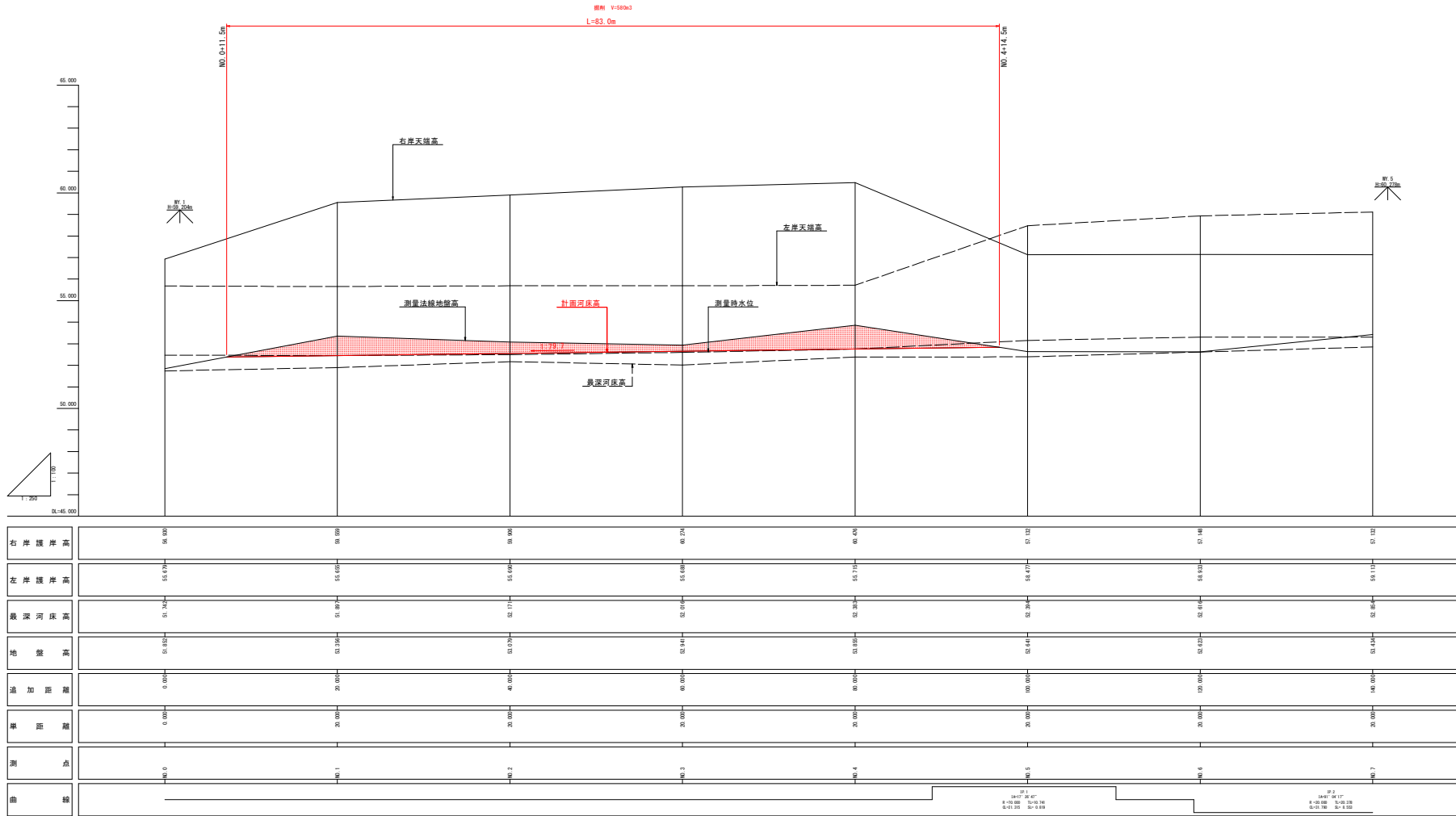
点名	X座標	Y座標	標高
WT. 1	95266.124	93722.372	66.204
WT. 5	95275.928	93862.212	66.726
WT. 2	95268.633	93761.192	66.142
WT. 3	95271.881	93846.296	66.622
WT. 4	95244.961	93865.244	66.372
WT. 2-1	95277.663	93869.608	66.535
WT. 2-2	95248.119	93768.768	66.889

IP	IP間方向角	IA	R	IL	IL	IL	IP間距離	入線標高	出線標高
NO. 0	87-09-21		30.000	30.741	0.819	21.315	87.869	95263.886	93728.377
IP. 1	101-32-26	11-26-41	20.000	20.218	0.203	31.265	89.136	95264.021	93877.029
IP. 2	18-32-17	87-04-17	20.000	20.218	0.203	31.265	89.207	95265.940	93866.452
IP. 3								95284.795	93872.223

当初図面
【中山川箇所】

工事名	R 2 那土 那賀川他 那賀・和食郷他 河川工事
路線名等	那賀川他
業務箇所	那賀郡那賀町和食郷他
図面名	平面図
縮尺	1:250 図面番号 4 / 7
会社名	
事業者名	徳島県南部総合県民局農土整備部〈那賀〉

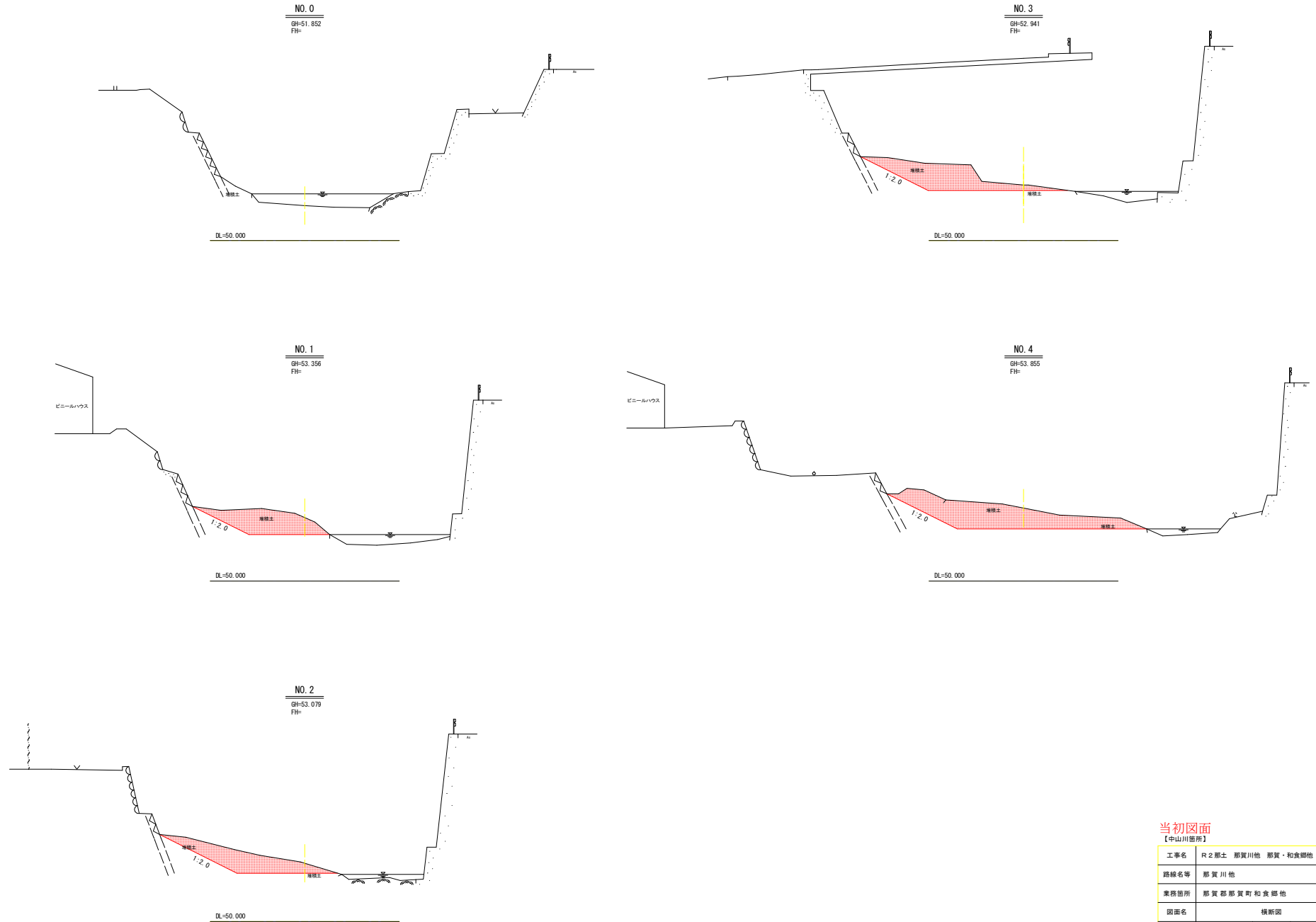
縦断面図 V=1:100 H=1:250



当初図面

【中山川箇所】	R 2 那土 那賀川他 那賀・和食郷他 河川工事		
路線名等	那賀川他		
業務箇所	那賀郡那賀町和食郷他		
図面名	平面図		
縮尺	V=1:100 H=1:250	図面番号	5 / 7
会社名			
事業者名	徳島県南部総合県民局県土整備部<那賀>		

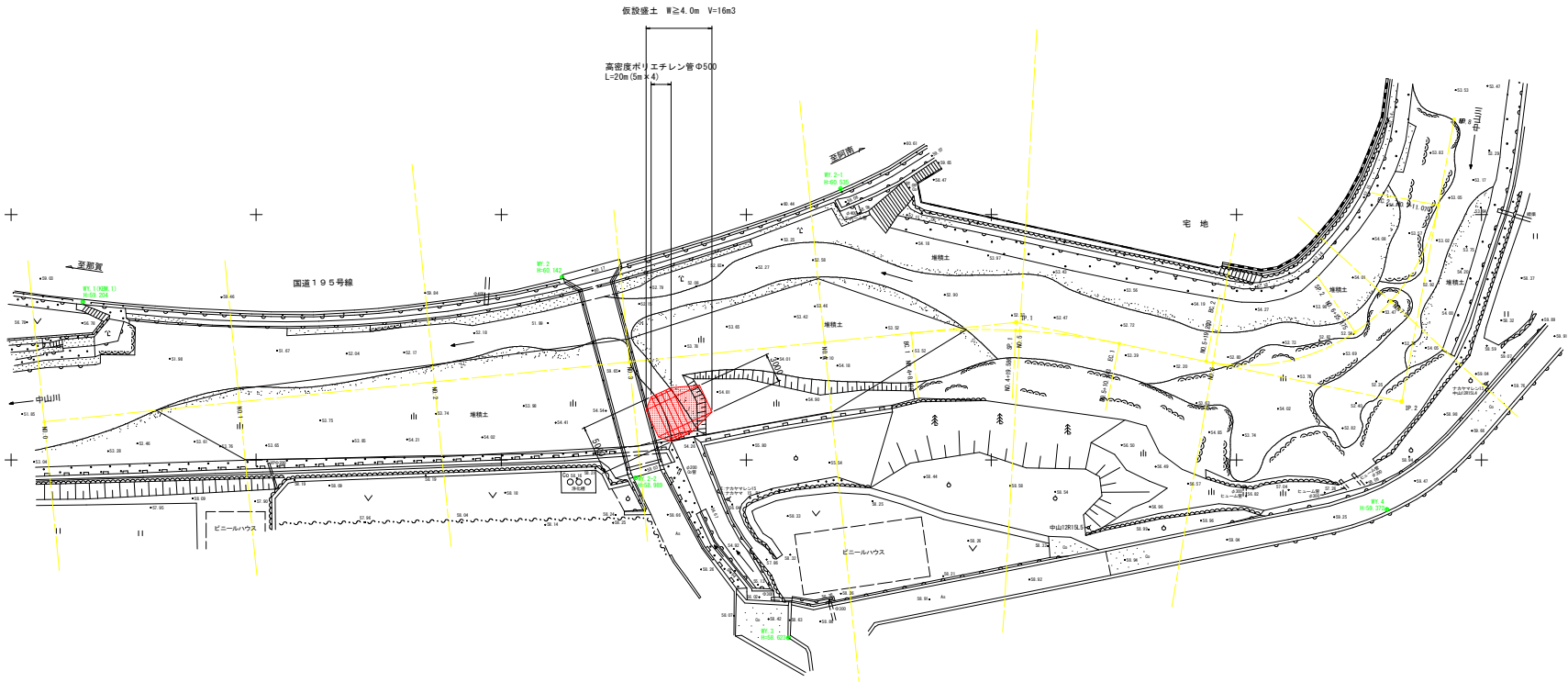
横断図 S=1:100



当初図面

工事名	R2那土 那賀川他 那賀・和食郷他 河川工事		
路線名等	那賀川他		
業務箇所	那賀郡那賀町和食郷他		
図面名	横断図		
縮尺	1:100	図面番号	6 / 7
会社名			
事業者名	徳島県南部総合県民局県土整備部<那賀>		

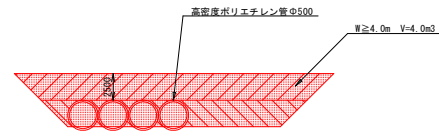
仮設一般図 S=1:250



下流側

仮排水設置箇所 S=1:250

上流側



点名	X座標	Y座標	標高
NO.0	95263.886	93728.377	
SP.1	95364.021	93877.029	
EP.2	95355.943	93866.452	
EP.3	95384.793	93872.223	
NO.1	95265.919	93748.713	
NO.2	95271.963	93768.170	
NO.3	95265.987	93788.065	
NO.4	95262.021	93801.862	
EC.1	95282.929	93818.844	
SP.1	95263.933	93877.488	
NO.5	95263.111	93877.901	
EC.1	95261.990	93838.060	
EC.2	95265.041	93846.962	
NO.6	95265.909	93847.410	
SP.2	95263.027	93862.969	
NO.7	95265.184	93885.731	
EC.2	95275.974	93870.580	
NO.8	95284.793	93872.223	

IP	1階平面図	IA	R	IL	SL	IL	IP	1階平面図	IA	R	IL	SL	IL
NO.0	87-09-21						87	89	95263.886	93728.377			
IP.1	10-29-26	11-26-41	20.500	10.741	0.819	21.315	89	106	95264.021	93877.029	20.500	10.741	0.819
IP.2	10-29-17	07-04-17	20.000	20.218	8.383	31.280	28	207	95265.943	93866.452	20.000	20.218	8.383

点名	X座標	Y座標	標高
WT.1	95265.124	93722.372	66.204
WT.5	95275.928	93862.212	60.726
WT.2	95263.633	93761.192	60.142
WT.3	95271.891	93846.496	66.622
WT.4	95244.991	93855.244	58.372
WT.2-1	95277.663	93869.608	60.535
WT.2-2	95248.119	93768.768	66.989

当初図面
【中山川箇所】

工事名	R2那土 那賀川他 那賀・和食郷他 河川工事
路線名等	那賀川他
業務箇所	那賀郡那賀町和食郷他
図面名	仮設一般図
縮尺	1:250 図面番号 7 / 7
会社名	
事業者名	徳島県南部総合県民局農土整備部〈那賀〉